

«СОГЛАСОВАНО»

Руководитель департамента по
образованию администрации
г. Волгограда
Радченко И.а.
« » декабря 2014г



«УТВЕРЖДАЮ»

Заведующий МОУ детским
садом № 48
Н.В.Федина
« » декабря 2014г



«СОГЛАСОВАНО»

Начальник ОГИБДД УМВД
России по г. Волгограду
« » декабря 2014г



ПАСПОРТ

дорожной безопасности

муниципального дошкольного образовательного учреждения детский сад
комбинированного вида № 48 Центрального района г. Волгограда

Общие сведения

Муниципальное дошкольное образовательное учреждение детский сад
комбинированного вида № 48 Центрального района г.Волгограда

Тип ОУ дошкольное образовательное учреждение

Юридический адрес ОУ: 400131,Россия,г.Волгоград, Центральный район,
ул.Мира,21

Офисный адрес: 400131,Россия,г.Волгоград, Центральный район,
ул.ЛМ Гагарина,16

Фактический адрес ОУ: 400131,Россия,г.Волгоград, Центральный район,
ул.Мира,21

Офисный адрес: 400131,Россия,г.Волгоград, Центральный район,
ул.ЛМ Гагарина,16

Руководители ОУ: Заведующий Фелина Нина Владимировна 24-18-83

Ответственные работники
муниципального органа
образования

ведущий специалист Центрального ТУ ДОАВ
Иванов Сергей Александрович 33-17-96

Ответственные от
Госавтоинспекции

инспектор по пропаганде ОГИБДД МВД РФ

Чевычелова Наталия Сергеевна 89275276333

Ответственные работники
на мероприятия по профилактике
детского травматизма

старший воспитатель Глотова Т.В

Количество воспитанников

82

Наличие уголка по БДД

имеется в помещении групповых комнат

Наличие автогородка (площадки) по БДД

имеется

Наличие автобуса в ОУ

нет

(при наличии автобуса)

Время занятий в ОУ: с 7-00 - 19-00

Телефоны оперативных служб:

Пожарная служба: 01, 96-70-40

ОП № 4: 02, 33-24-94

Скорая помощь: 03, 23-59-39

Служба спасения: 089, 39-15-58

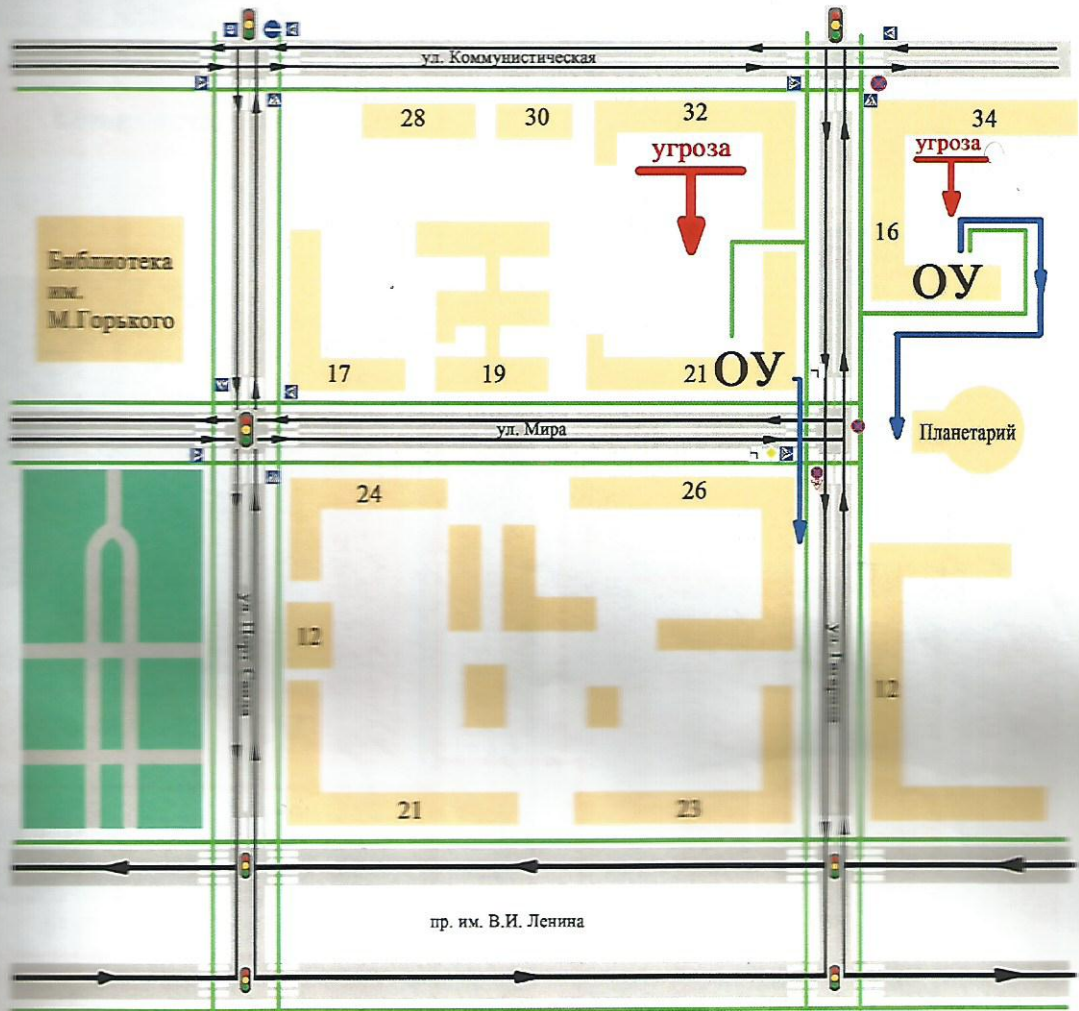
Содержание

1. План-схемы ОУ.




- 1) район расположения ОУ, пути движения транспортных средств и детей;
- 2) организация дорожного движения в непосредственной близости от образовательного учреждения с размещением соответствующих технических средств, маршруты движения детей;
- 3) маршруты движения организованных групп детей от ОУ к парку, библиотеке или планетарию;

1 План-схема ОУ.

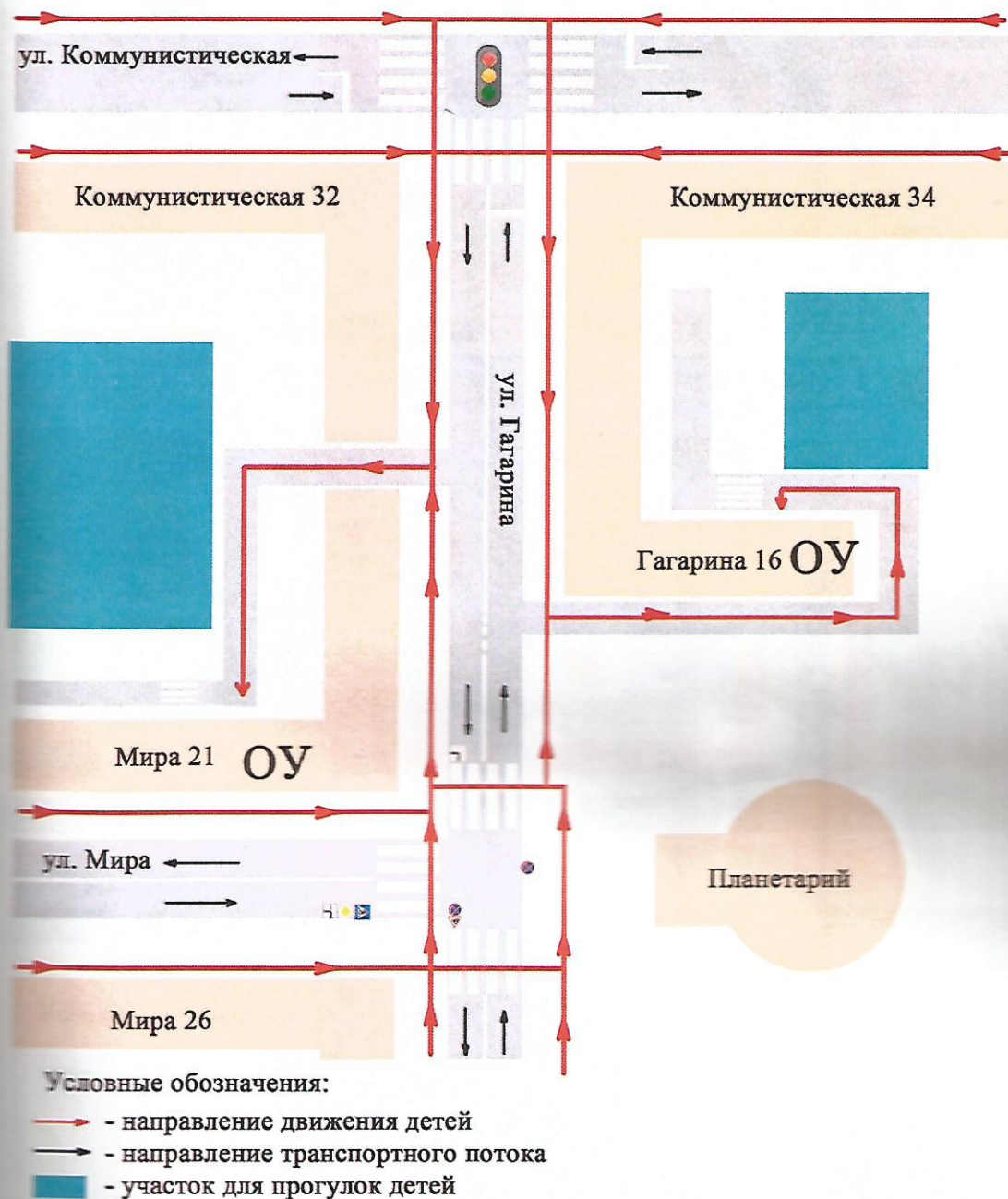
1. План-схема района расположения ОУ,
пути движения транспортных средств и детей



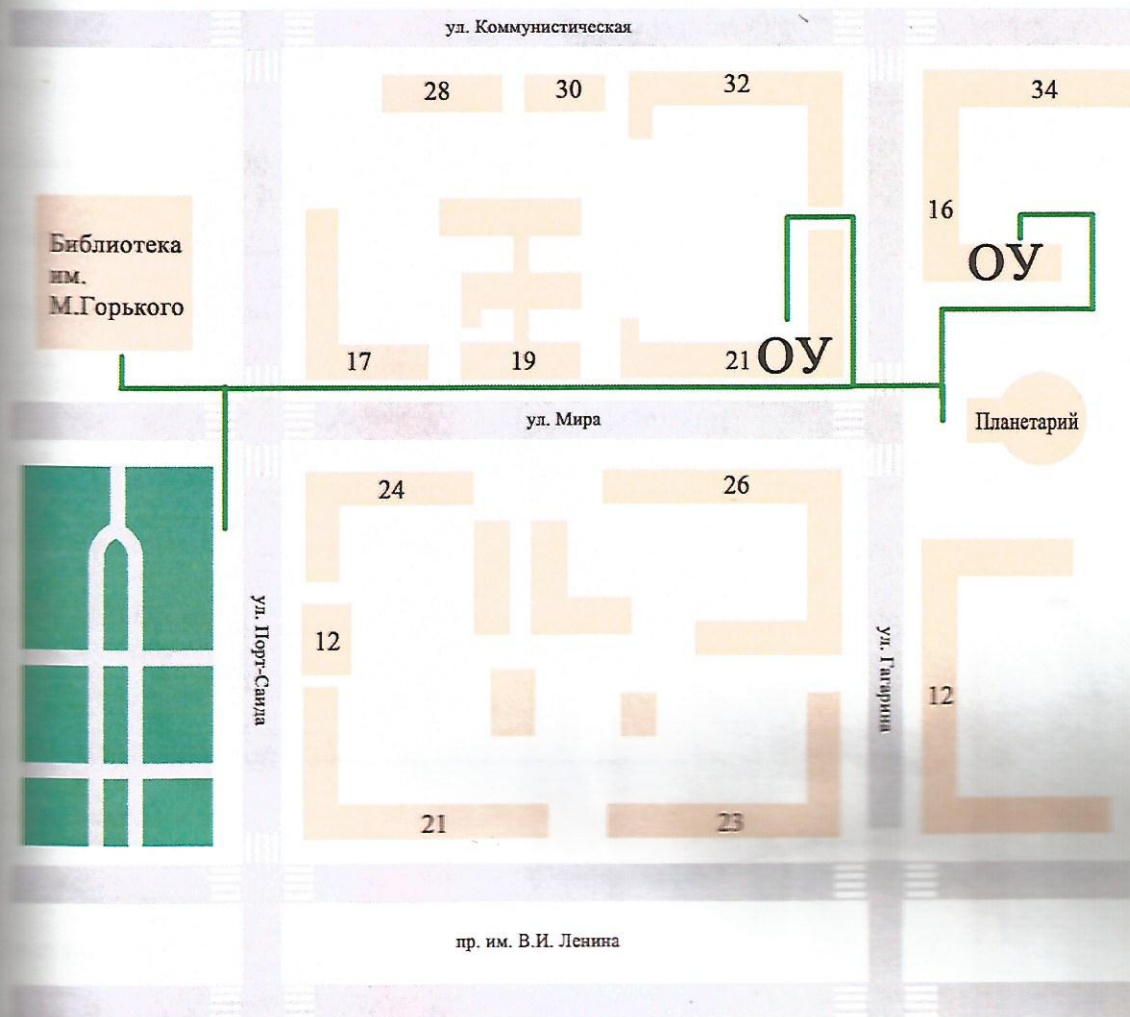
Условные обозначения:

-  - движение детей в детский сад / из детского сада
-  - направление транспортного потока
-  - эвакуация

2. Схема организации дорожного движения в непосредственной близости от образовательного учреждения с размещением соответствующих технических средств, маршруты движения детей



3. Маршруты движения организованных групп детей от ОУ к парку, библиотеке или планетарию



Условные обозначения:

— - движение групп детей в парк, библиотеку или планетарий

ЛИСТ КОРРЕКТИРОВКИ

Уточнён по состоянию
на «__» _____ 20__ г.

Уточнение проводил _____

Уточнён по состоянию
на «__» _____ 20__ г.

Уточнение проводил _____

Уточнён по состоянию
на «__» _____ 20__ г.

Уточнение проводил _____

Уточнён по состоянию
на «__» _____ 20__ г.

Уточнение проводил _____

Уточнён по состоянию
на «__» _____ 20__ г.

Уточнение проводил _____

Уточнён по состоянию
на «__» _____ 20__ г.

Уточнение проводил _____

Уточнён по состоянию
на «__» _____ 20__ г.

Уточнение проводил _____

Уточнён по состоянию
на «__» _____ 20__ г.

Уточнение проводил _____

Уточнён по состоянию
на «__» _____ 20__ г.

Уточнение проводил _____

Уточнён по состоянию
на «__» _____ 20__ г.

Уточнение проводил _____